

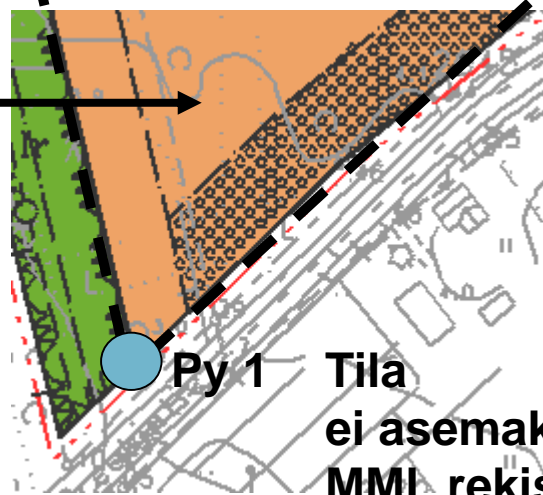
Toimitus asemakaava-alueen rajalla

(TMK 1.11.?, 1.24.?)

- Toimittaessa kiinteistörekisteriä pitävän kaupungin/kunnan asemakaavan reuna-alueella on tärkeää huomioida, että kunnan tai MML:n toimitukset eivät saa muuttaa rajaan liittyvän kiinteistön ulottuvuutta, mikäli siitä ei ole yhdessä **sovittu**. (KIINTEISTÖREKISTERINPIDON YHTEISET PELISÄÄNNÖT KIINTEISTÖTIETOJÄRJESTELMÄSSÄ, 5.5., https://www.maanmittauslaitos.fi/sites/maanmittauslaitos.fi/files/old/rekisterinpidon_pelisaannot.2016.pdf)
- Ohessa lyhyt ohje asian hoitamiseksi

Toimitus asemakaava-alueen rajalla 1.

**Tila tai asemakaavan
mukaisesti rekisteröity
tontti (tai vahvistettu
tonttijako)
Kunta rekisterinpitäjänä**



**Tila
ei asemakaavaa
MML rekisterinpitäjänä**

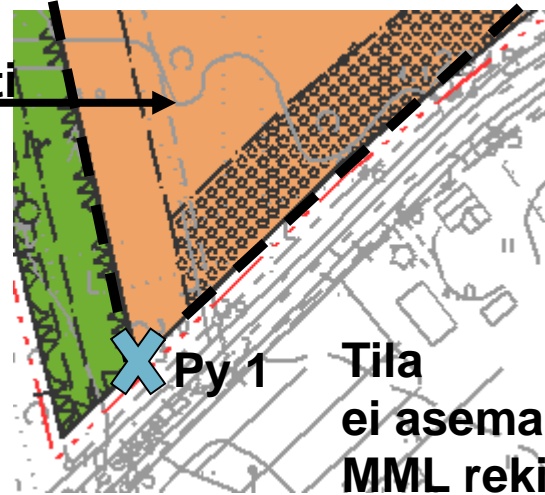
MML tekee toimitusta ja rajamerkki löytyy:

- 1. Tarkista kunnalta koordinaatit**
- 2. Mikäli mittaat itsekin ja poikkema alle 0,12 m
→ käytä kunnan koordinaatteja**
- 3. Mikäli poikkeaa yli 0,12 m ota yhteys kuntaan
ja sovi toimintatavasta**

**(TOIMITUKSEN MAASTOTÖIDEN LAATUMALLI 2.3
Mittausluokka 1, RSK-luku ≤ 0.12 m)**

Toimitus asemakaava-alueen rajalla 2.

Asemakaavan mukaisesti
rekisteröity tontti
Kunta rekisterinpitäjänä



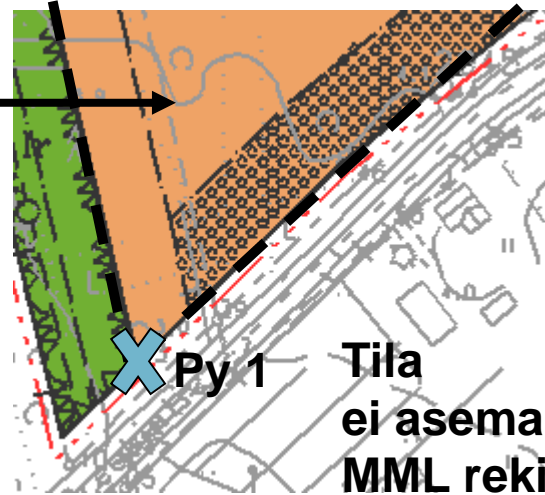
Tila
ei asemakaavaa
MML rekisterinpitäjänä

Rajamerkkiä ei löydy:

1. Tarkista kunnalta toimituskartta ja koordinaatit
2. Mikäli sittenkään ei löydy, niin MML tekee KML 3 §:n perusteella rajankäynnin tontin toimituskartan mukaan
3. Huolehditaan että rajankäynnistä tulee merkintä kiinteistörekisteriin sekä tontille että tilalle

Toimitus asemakaava-alueen rajalla 3.

Tila, tuleva
asemakaavan
mukainen tontti
(ei vahvistettua
tonttijakoa)
Kunnan
rekisterinpitoalue



Tila
ei asemakaavaa
MML rekisterinpitäjänä

Rajamerkkiä ei löydy:

1. Tarkista tilojen toimituskartat ja koordinaatit
2. Tarkista onko kunnassa tähän kuitenkin tonttijako laskettuna. Mikäli on, niin sovi kunnan kanssa mitä koordinaatteja käytetään.
3. Tee rajankäynti normaalilla menettelyllä.

YHTEISEEN SUUNTAAN

