

**SUOMEN-RUOTSIN VALTAKUNNANRAJANKÄYNTI 2006**  
**Rajamerkkipöytäkirjat**

**RIKSGRÄNSÖVERSYNEN SVERIGE-FINLAND 2006**  
**Gränsmärkesbeskrivning**

**Vp = Valtakunnanpyykki**  
**Tp = Taitepiste**

**Rr = Riksröset**  
**Bp = Brytpunkt**

**Kolmen valtakunnan pyykki**

**1**  
**1 a**  
**1b**  
**Vp 56b/62a**  
**Tp ab**  
**Vp ac**  
**Vp ad**  
**Vp ae**  
**Vp 57a/63a**  
**Vp ag**  
**Vp ah**  
**Vp ai**  
**Vp ak**  
**Vp al**  
**Vp al 1**  
**Vp al 2**  
**Vp am**  
**Vp an**  
**Vp ao**  
**Vp ap**  
**Vp aq**  
**Vp aq-ar1**  
**Tp ar**  
**Tp as**  
**Tp at**  
**Tp au**  
**Tp aw**  
**Tp ax**  
**Vp 62/65**  
**Tp az**  
**Tp I**  
**Vp 65a/66a**  
**Vp 65b/66b**  
**Tp II**  
**Tp III**  
**Tp IV**

**Treriksröset**





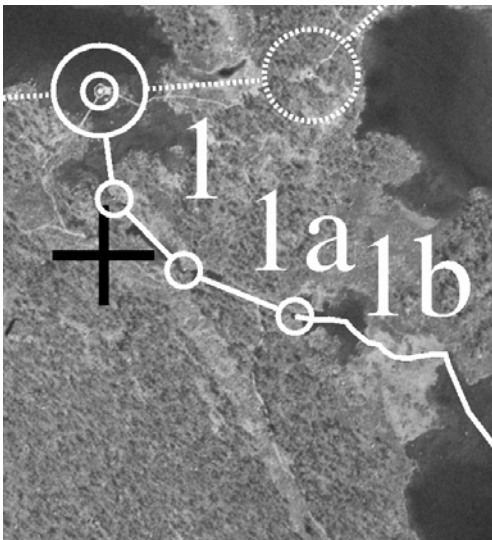
**1**  
**1 a**  
**1 b**  
**Rr 56b/62a**  
**Bp ab**  
**Rr ac**  
**Rr ad**  
**Rr ae**  
**Rr 57a/63a**  
**Rr ag**  
**Rr ah**  
**Rr ai**  
**Rr ak**  
**Rr al**  
**Rr al 1**  
**Rr al 2**  
**Rr am**  
**Rr an**  
**Rr ao**  
**Rr ap**  
**Rr aq**  
**Rr aq-ar1**  
**Bp ar**  
**Bp as**  
**Bp at**  
**Bp au**  
**Bp aw**  
**Bp ax**  
**Rr 62/65**  
**Bp az**  
**Bp I**  
**Rr 65a/66a**  
**Rr 65b/66b**  
**Bp II**  
**Bp III**  
**Bp IV**



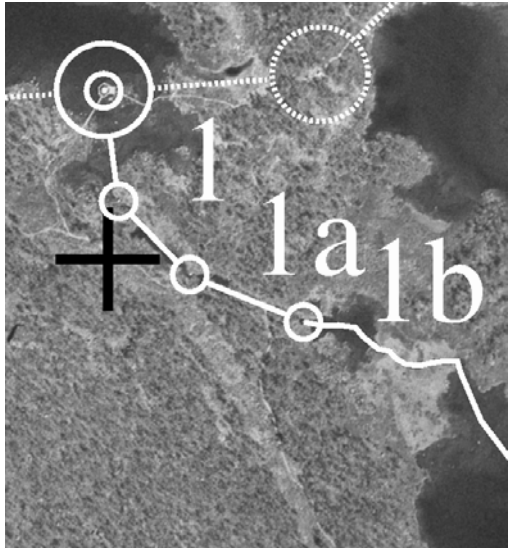
**Rp = Rajapyykki**

**Gr = Gränsröset**


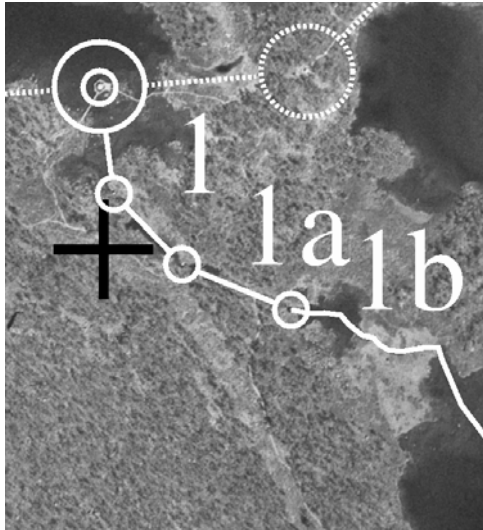
**Rp Aa**  
**Rp 67 (fin)**  
**Rp 67 (swe)**



**Gr Aa**  
**Gr 67 (fin)**  
**Gr 67 (swe)**



Kolmen valtakunnan pyykki Treriksröset				Rakennusvuosi Byggt år	Rajakartta nro Gränskarta nr
				1901	1
<b>Koord. Datum ETRS89</b>	<b>X / N</b>	<b>Y / E</b>	<b>H N2000</b>	<b>Huom. / Anmärk.</b>	
UTM 34 - Kaista / zone	7 661 115, 170	481 997, 390	492,0	Korkeus pyykin sydänkiven huippuun. Höjden på toppen av rösets hjärtsten.	
Maantieteelliset Geografiska	69° 03' 35~,8873	20° 32' 55~,0912			
Etäisyys, m Avstånd, m		m	1	76,4 m	
Suunta, gon Riktning, gon	-	(ggg,dd)		191,71 (ggg,dd)	
Sijainti Läge	Golddajávrin itäpäässä. Vid östra änden av Golddajávri.				
Tehtävä Uppgift	Osoittaa pisteen, jossa Suomen, Ruotsin ja Norjan valtakunnanrajat yhtyvät. Bestämmer den punkt där Sveriges, Finlands och Norges riksgränser sammanträffar.				
Laatu Beskaffenhet	Betoninen katkaistu kartio, yläpinnan halkaisija 2,8 m. Kartion korkeus 2,0 m keskiveden-pinnasta. Stympad kon av betong, diameter vid toppen 2,8 m. Hela konens höjd över medelvatten-ståndet 2,0 m.				
	Ruotsin puolella På svenska sidan	Norjan puolella På norska sidan	Suomen puolella På finska sidan		
Merkinnät Inskriptioner					
Valokuva Foto	Ote rajakartasta Utdrag av gränskarta				
					

Rajamerkin nro Gränsmärke nr		1		Valtakunnanpyykki Riksrose		Rakennusvuosi Byggt år		1901		Rajakartta nro Gränskarta nr		1	
Koord. Datum ETRS89	X / N		Y / E		H N2000		Huom. / Anmärk.						
UTM 34 - Kaista / zone	7 661 039, 422		482 007, 304		490,5		Korkeus pyykin yläpintaan Höjden på toppen av röset						
Maantieteelliset Geografiska	69° 03' 33",4441		20° 32' 56",0362										
Etäisyys, m Avstånd, m	Kolmenvp. Treriksroset		76,4 m		1 a		70,0 m						
Suunta, gon Riktning, gon			391,71 (ggg,dd)				150,93 (ggg,dd)						
Sijainti Läge	Kolmenvaltakunnanpyykistä etelään. Söder om Treriksroset.												
Tehtävä Uppgift	Osoittaa valtakunnanrajan taitepisteen 1. Bestämmer riksgrensens brytningspunkt 1.												
Laatu Beskaffenhet	Lieriömäinen, sementillä yhteen muuratuista luonnonkivistä tehty pyykki. Cylindriskt rös av naturstenar sammanfogade med cement.												
	Ruotsin puolella På svenska sidan								Suomen puolella På finska sidan				
Merkinnät Inskriptioner	Oscar II nomogrammi Oscar II:s namnchiffer 1901 N:o1												
Valokuva Foto					Ote rajakartasta Utdrag av gränskarta								
													

Rajamerkin nro Gränsmärke nr	1 a		Valtakunnanpyykki Riksrose	Rakennusvuosi Byggt år	1901	Rajakartta nro Gränskarta nr	1
Koord. Datum ETRS89	X / N		Y / E	H N2000	Huom. / Anmärk.		
UTM 34 - Kaista / zone	7 660 989,207		482 056,080	490,2	Korkeus pyykin yläpintaan Höjden på toppen av röset		
Maantieteelliset Geografiska	69° 03' 31",8345		20° 33' 00",4717				
Etäisyys, m Avstånd, m	1	70,0 m		1 b	84,1 m		
Suunta, gon Riktning, gon		350,93 (ggg,dd)			124,79 (ggg,dd)		
Sijainti Läge	Kolmenvaltakunnanpyykistä etelään. Söder om Treriksröset.						
Tehtävä Uppgift	Osoittaa valtakunnanrajan taitepisteen 1 a. Bestämmer riksgrensens brytningspunkt 1 a.						
Laatu Beskaffenhet	Lieriömäinen, sementillä yhteen muuratuista luonnonkivistä tehty pyykki. Cylindriskt rös av naturstenar sammanfogade med cement.						
	Ruotsin puolella På svenska sidan				Suomen puolella På finska sidan		
Merkinnät Inskriptioner	Oscar II nomogrammi Oscar II:s namnchiffer 1901 N:o 1 a				Suomi 1901 N:o 1 a		
Ote rajakartasta Utdrag av gränskarta							



Rajamerkin nro Gränsmärke nr		1 b		Valtakunnanpyykki Riksröse		Rakennusvuosi Byggt år		1901		Rajakartta nro Gränskarta nr		1	
Koord. Datum ETRS89	X / N		Y / E		H N2000		Huom. / Anmärk.						
UTM 34 - Kaista / zone	7 660 957,286		482 133,855		489,2		Korkeus pyykin yläpintaan Höjden på toppen av röset						
Maantieteelliset Geografiska	69° 03' 30",8224		20° 33' 07",5120										
Etäisyys, m Avstånd, m	1a		84,1 m		-		m						
Suunta, gon Riktning, gon			324,79 (ggg,dd)				(ggg,dd)						
Sijainti Läge	Kolmenvaltakunnanpyykistä etelään. Söder om Trerikrsöset.												
Tehtävä Uppgift	Osoittaa valtakunnanrajan taitepisteen 1 b. Bestämmer riksgrensens brytningspunkt 1 b.												
Laatu Beskaffenhet	Lieriömäinen, sementillä yhteen muuratuista luonnonkivistä tehty pyykki. Cylindriskt rös av naturstenar sammanfogade med cement.												
	Ruotsin puolella På svenska sidan					Suomen puolella På finska sidan							
Merkinnät Inskriptioner	Oscar II nomogrammi Oscar II:s namnchiffer 1901 N:o 1 b					Suomi 1901 N:o 1 b							
Valokuva Foto	Ote rajakartasta Utdrag av gränskarta												
													



Rajamerkin nro Gränsmärke nr		<b>Aa</b>		Rajapyykki Gränsröse		Rakennusvuosi Byggt år		<b>1926</b>		Rajakartta nro Gränskarta nr		<b>44, 48</b>	
Koord. Datum ETRS89		X / N		Y / E		H N2000		Huom. / Anmärk.					
UTM 34 - Kaista / zone		<b>7 308 247, 278</b>		<b>644 096, 195</b>									
Maantieteelliset Geografiska		<b>65° 51' 46~,1942</b>		<b>24° 09' 32~,3186</b>									
Etäisyys, m Avstånd, m		Tp, syväv. /		<b>277,2 m</b>		<b>56b/62a</b>		<b>683,6 m</b>					
Suunta, gon Riktning, gon		Bp, djupf.		<b>290,36 (ggg,dd)</b>				<b>290,36 (ggg,dd)</b>					
Sijainti Läge		Tornionjoen rannalla vastapäätä Suensaaren koillisniemeä. Vid Torne älv mittemot Suensaaris nordöstra udde.											
Tehtävä Uppgift		Määrittää valtakunnanpyykin 56b/62a kanssa sen suoran viivan, jota valtakunnanraja seuraa, kun se jättää joen syväväylän. Bestämmer tillsammans med riksrös 56b/62a den räta linje, vilken riksgränsen följer, då den lämnar ävens djupfåra.											
Laatu Beskaffenhet		Hakattu kivi. Huggen sten.											
		Pohjoispuolella På norra sidan								Eteläpuolella På södra sidan			
Merkinnät Inskriptioner		<b>Aa</b> 								<b>1926</b>			
Valokuva Foto		Ote rajakartasta Utdrag av gränskarta											
													


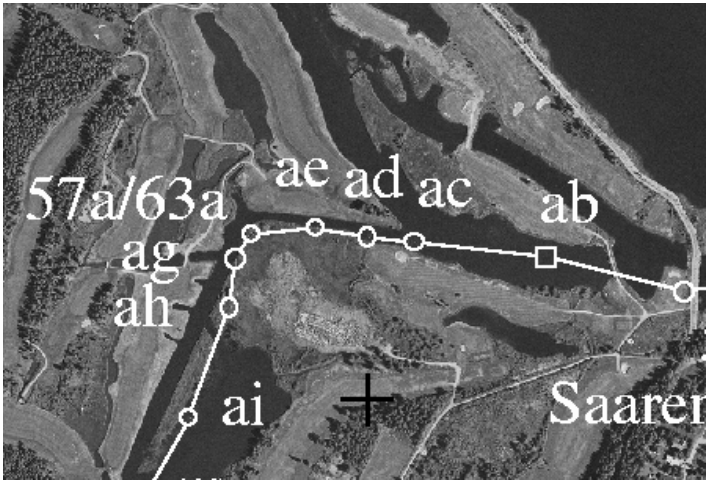
Rajamerkin nro Gränsmärke nr		56b/62a		Valtakunnanpyyikki Riksrosé		Rakennettu Byggt år		(1926)1973		Rajakartta nro Gränskarta nr		44,48	
Koord. Datum ETRS89		X / N		Y / E		H N2000		Huom. / Anmärk.					
UTM 34 - Kaista / zone		7 308 144, 158		643 420, 373		2,9		Korkeus teräsputken yläpintaan Höjden på toppen av järnröret					
Maantieteelliset Geografiska		65° 51' 43~,9637		24° 08' 38~,6726									
Etäisyys, m Avstånd, m		Tp, syväv.		406,5 m		ab		189,1 m					
Suunta, gon Riktning, gon		Bp, djupf.		090,36 (ggg,dd)				315,82 (ggg,dd)					
Sijainti Läge		Suensaaren koillisniemessä golfradan reunalla. Vid Suensaaris nordöstra udde på ytterkanten av golfbanan.											
Tehtävä Uppgift		Määrää rajapyykin Aa kanssa suoran linjan, jota valtakunnanraja seuraa jätettyään joen syväväylän. Osoittaa myös valtakunnanrajan taiteepisteen 56b/62a. Bestämmer tillsammans med gränsrös Aa den räta linje, vilken riksgränsen följer då den lämnar älvens djupfåra. Bestämmer också riksgränsens brytningspunkt 56b/62a.											
Laatu Beskaffenhet		Raudoitetusta betonista tehty kartio betoniperustalla, kartion päällä 2 m pitkä teräsputki. Betoniosat ovat maan alla, vain putki näkyvissä. Cylinder av armed betong på betong fundament, ovanpå cylindern 2 m långt järnrör. Betongdelarna underjordiska, bara röret är synbar.											
Ruotsin puolella På svenska sidan				Etelään Mot söder				Suomen puolella På finska sidan					
Merkinnät Inskriptioner													
Valokuva Foto						Ote rajakartasta Utdrag av gränskarta							
													


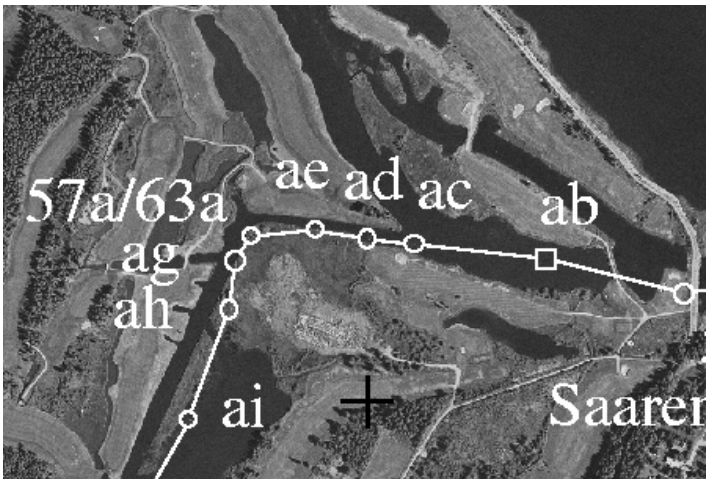
Rajamerkin nro Gränsmärke nr	<b>ab</b>		Taitepiste Brytningspunkt	Rakennusvuosi Byggt år	Rajakartta nro Gränskarta nr
					<b>44, 48</b>
<b>Koord. Datum ETRS89</b>	<b>X / N</b>	<b>Y / E</b>	<b>H N2000</b>	<b>Huom. / Anmärk.</b>	
UTM 34 - Kaista / zone	<b>7 308 190,675</b>	<b>643 237, 110</b>			
Maantieteelliset Geografiska	<b>65° 51´ 45~,7600</b>	<b>24° 08´ 24~,4196</b>			
Etäisyys, m Avstånd, m	<b>56b/62a</b>	<b>189,1 m</b>	<b>ac</b>	<b>175,7 m</b>	
Suunta, gon Riktning, gon		<b>115,82 (ggg,dd)</b>		<b>306,83 (ggg,dd)</b>	
Sijainti Läge	Suensaaren ja Flyygerinsaaren välissä. Mellan Suensaari och Flyygerinsaari.				
Tehtävä Uppgift	Valtakunnanrajan taitepiste. Brytningspunkt på riksgränsen.				
Laatu Beskaffenhet	Merkitsemätön (vuonna 1956 entinen merkki oli jään rikkoma ja kaatama, ja se hävitettiin räjäyttämällä). Omarkerad (år 1956 hade tidigare markering förstörts av is och fallit omkull och bortsprängdes).				
Ote rajakartasta	Utdrag av gränskartan				







Rajamerkin nro Gränsmärke nr		ac		Valtakunnanpyykki Riksöre		Rakennusvuosi Byggt år		Rajakartta nro Gränskarta nr	
						1937		44, 48	
Koord. Datum ETRS89		X / N		Y / E		H N2000		Huom. / Anmärk.	
UTM 34 - Kaista / zone		7 308 209, 474		643 062, 452					
Maantieteelliset Geografiska		65° 51´ 46~,6481		24° 08´ 10~,7347					
Etäisyys, m Avstånd, m		ab		175,7 m		ad		61,6 m	
Suunta, gon Riktning, gon				106,83 (ggg,dd)				307,10 (ggg,dd)	
Sijainti Läge		Suensaaren pohjoispuolella. Norr om Suensaari.							
Tehtävä Uppgift		Osoittaa valtakunnanrajan taitepisteen ac. Bestämmer riksgrensens brytningspunkt ac.							
Laatu Beskaffenhet		Betoniperustalla rautabetoninen lieriö, jonka yläosa kavennettu kartioksi. Kartion päällä 2 m pitkä teräsputki Cylinder av armerad betong, upptill avfasad till en stympad kon och stående på betongfundament. Ovanpå konen 2 m långt järnrör.							
		Ruotsin puolella På svenska sidan				Suomen puolella På finska sidan			
Merkinnät Inskriptioner									
Valokuva Foto		Ote rajakartasta Utdrag av gränskarta							
									



Rajamerkin nro Gränsmärke nr	ad	Valtakunnanpyykki Riksröse	Rakennusvuosi Byggt år	1937	Rajakartta nro Gränskarta nr	44
<b>Koord. Datum ETRS89</b>	<b>X / N</b>	<b>Y / E</b>	<b>H N2000</b>	<b>Huom. / Anmärk.</b>		
UTM 34 - Kaista / zone	7 308 216, 329	643 001, 199				
Maantieteelliset Geografiska	65° 51´ 46~,9679	24° 08´ 05~,9364				
Etäisyys, m Avstånd, m	<b>ac</b>	61,6 m	<b>ae</b>	69,6 m		
Suunta, gon Riktning, gon		107,10 (ggg,dd)		310,73 (ggg,dd)		
Sijainti Läge	Suensaaren ja Tanonsaaren välissä. Mellan Suensaari och Tanonsaari.					
Tehtävä Uppgift	Osoittaa valtakunnanrajan taitepisteen ad. Bestämmer riksgrensens brytningspunkt ad.					
Laatu Beskaffenhet	Betoniperustalla rautabetoninen lieriö, jonka yläosa kavennettu kartioksi. Kartion päällä 2 m pitkä teräsputki Cylinder av armerad betong, upptill avfasad till en stympad kon och stående på betongfundament. Ovanpå konen 2 m långt järnrör.					
	Ruotsin puolella På svenska sidan			Suomen puolella På finska sidan		
Merkinnät Inskriptioner						
Valokuva Foto	Ote rajakartasta Utdrag av gränskarta					
						


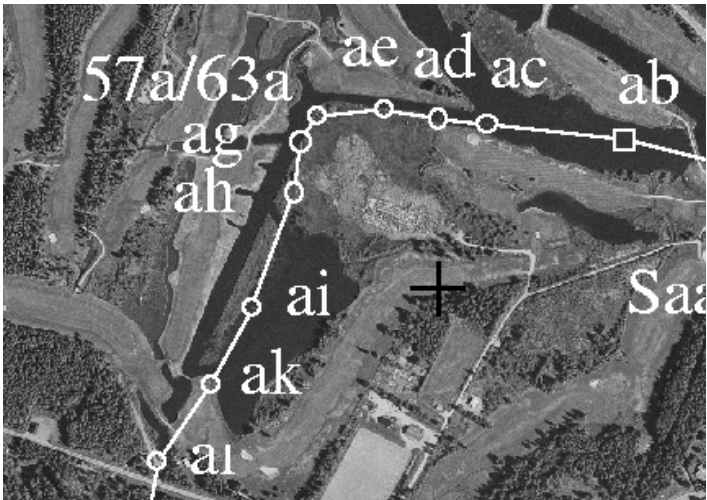
Rajamerkin nro Gränsmärke nr		ae		Valtakunnanpyykki Riksrose		Rakennusvuosi Byggt år		Rajakartta nro Gränskarta nr	
						1937		44, 48	
Koord. Datum ETRS89		X / N		Y / E		H N2000		Huom. / Anmärk.	
UTM 34 - Kaista / zone		7 308 228, 006		642 932, 583		3,7		Korkeus betonikartion yläpintaan Höjden på toppen av betongfundamentet	
Maantieteelliset Geografiska		65° 51' 47~,4551		24° 08' 00~,5769					
Etäisyys, m Avstånd, m		ad		69,6 m		57a/63a		85,4 m	
Suunta, gon Riktning, gon				110,73 (ggg,dd)				293,89 (ggg,dd)	
Sijainti Läge		Suensaaren ja Tanonsaaren välissä. Mellan Suensaari och Tanonsaari.							
Tehtävä Uppgift		Osoittaa valtakunnanrajan taitepisteen ae. Bestämmer riksgränsens brytningspunkt ae.							
Laatu Beskaffenhet		Betoniperustalla rautabetoninen lieriö, jonka yläosa kavennettu kartioksi. Kartion päällä 2 m pitkä teräsputki. Cylinder av armerad betong, upptill avfasad till en stympad kon och stående på betongfundament. Ovanpå konen 2 m långt järnrör.							
		Ruotsin puolella På svenska sidan				Suomen puolella På finska sidan			
Merkinnät Inskriptioner									
Valokuva Foto		Ote rajakartasta Utdrag av gränskarta							
									

Rajamerkin nro Gränsmärke nr		<b>57a/63a</b>		Valtakunnanpyyikki Riksrose		Rakennusvuosi Byggt år		<b>1926</b>		Rajakartta nro Gränskarta nr		<b>44, 48</b>	
Koord. Datum ETRS89		X / N		Y / E		H N2000		Huom. / Anmärk.					
UTM 34 - Kaista / zone		7 308 219, 821		642847, 599		2,8		Korkeus perustan yläpintaan Höjden på toppen av fundamentet					
Maantieteelliset Geografiska		65° 51' 47~,3280		24° 07' 53~,8498									
Etäisyys, m Avstånd, m		ae		85,4 m		ag		39,3 m					
Suunta, gon Riktning, gon				093,89 (ggg,dd)				238,28 (ggg,dd)					
Sijainti Läge		Suensaaren ja Tanonsaaren välissä. Mellan Suensaari och Tanonsaari.											
Tehtävä Uppgift		Määrittää valtakunnanrajan taitepisteen. Bestämmer riksgrensens brytningspunkt.											
Laatu Beskaffenhet		Sydänkivi merkintöineen nelikulmaisen, hakatuista kivistä tehdyn pyykin päällä. Hjärtstenen med inskriptioner på ett fyrkantigt rös av huggna stenar.											
		Ruotsin puolella På svenska sidan								Suomen puolella På finska sidan			
Merkinnät Inskriptioner		<b>Gustaf V:n nomogrammi Gustaf V:s namnchiffer N:o 57A 1926</b>								<b>SUOMI N:o 63 A 1926</b>			
Valokuva Foto		Ote rajakartasta Utdrag av gränskarta											
													



Rajamerkin nro Gränsmärke nr	ag	Valtakunnanpyykki Riksröse	Rakennusvuosi Byggt år	1937	Rajakartta nro Gränskarta nr	44, 48
<b>Koord. Datum ETRS89</b>	<b>X / N</b>	<b>Y / E</b>	<b>H N2000</b>	<b>Huom. / Anmärk.</b>		
UTM 34 - Kaista / zone	7 308 187, 448	642 825, 389	3,3	Korkeus lieriön yläpintaan. Höjden på uppertytan av konen.		
Maantieteelliset Geografiska	65° 51' 46~,3197	24° 07' 51~,9728				
Etäisyys, m Avstånd, m	57a/63a	39,3 m	ah	64,7 m		
Suunta, gon Riktning, gon		038,28 (ggg,dd)		207,24 (ggg,dd)		
Sijainti Läge	Suensaaren luoteispuolella. Nordväst om Suensaari.					
Tehtävä Uppgift	Osoittaa valtakunnanrajan taitepisteen ag. Bestämmer riksgrensens brytningspunkt ag.					
Laatu Beskaffenhet	Betoniperustalla rautabetoninen lieriö, jonka yläosa kavennettu kartioksi. Kartion päällä 2 m pitkä teräsputki. Cylinder av armerad betong, upptill avfasad till en stympad kon och stående på betongfundament. Ovanpå konen 2 m långt järnrör.					
	Ruotsin puolella På svenska sidan			Suomen puolella På finska sidan		
Merkinnät Inskriptioner						
Valokuva Foto	Ote rajakartasta Utdrag av gränskarta					
						



Rajamerkin nro Gränsmärke nr		<b>ah</b>		Valtakunnanpyykki Riksröse		Rakennusvuosi Byggt år		1937		Rajakartta nro Gränskarta nr		44, 48	
Koord. Datum ETRS89		X / N		Y / E		H N2000		Huom. / Anmärk.					
UTM 34 - Kaista / zone		7 308 123, 125		642 818, 041		3,2		Korkeus lieriön yläpintaan. Höjden på upperytan av konen.					
Maantieteelliset Geografiska		65° 51' 44~,2571		24° 07' 51~,1410									
Etäisyys, m Avstånd, m		<b>ag</b>		64,7 m		<b>ai</b>		156,4 m					
Suunta, gon Riktning, gon				007,24 (ggg,dd)				222,44 (ggg,dd)					
Sijainti Läge		Suensaaren luoteispuolella. Nordväst om Suensaari.											
Tehtävä Uppgift		Osoittaa valtakunnanrajan taitepisteen ah. Bestämmer riksgrensens brytningspunkt ah.											
Laatu Beskaffenhet		Betoniperustalla rautabetoninen lieriö, jonka yläosa kavennettu kartioksi. Kartion päällä 2 m pitkä teräsputki. Cylinder av armerad betong, upptill avfasad till en stympad kon och stående på betongfundament. Ovanpå konen 2 m långt järnrör.											
		Ruotsin puolella På svenska sidan						Suomen puolella På finska sidan					
Merkinnät Inskriptioner													
Valokuva Foto						Ote rajakartasta Utdrag av gränskarta							
													



Rajamerkin nro Gränsmärke nr		ai		Valtakunnanpyykki Riksröse		Rakennusvuosi Byggt år		Rajakartta nro Gränskarta nr	
						1937		44, 48	
Koord. Datum ETRS89		X / N		Y / E		H N2000		Huom. / Anmärk.	
UTM 34 - Kaista / zone		7 307 976, 355		642 764, 049					
Maantieteelliset Geografiska		65° 51' 39~,6106		24° 07' 46~,3109					
Etäisyys, m Avstånd, m		ah		156,4 m		ak		110,8 m	
Suunta, gon Riktning, gon				022,44 (ggg,dd)				231,36 (ggg,dd)	
Sijainti Läge		Suensaaren luoteispuolella. Nordväst om Suensaari.							
Tehtävä Uppgift		Osoittaa valtakunnanrajan taitepisteen ai. Bestämmer riksgrensens brytningspunkt ai.							
Laatu Beskaffenhet		Betoniperustalla rautabetoninen lieriö, jonka yläosa kavennettu kartioksi. Kartion päällä 2 m pitkä teräsputki. Cylinder av armerad betong, upptill avfasad till en stympad kon och stående på betongfundament. Ovanpå konen 2 m långt järnrör.							
		Ruotsin puolella På svenska sidan				Suomen puolella På finska sidan			
Merkinnät Inskriptioner									
Valokuva Foto		Ote rajakartasta Utdrag av gränskarta							
									



Rajamerkin nro Gränsmärke nr	ak	Valtakunnanpyykki Riksröse	Rakennusvuosi Byggt år	1937	Rajakartta nro Gränskarta nr	44, 48
<b>Koord. Datum ETRS89</b>	<b>X / N</b>	<b>Y / E</b>	<b>H N2000</b>	<b>Huom. / Anmärk.</b>		
UTM 34 - Kaista / zone	7 307 878, 699	642 711, 627	3,0	Korkeus lieriön yläpintaan. Höjden på upperytan av konen.		
Maantieteelliset Geografiska	65° 51' 36~,5456	24° 07' 41~,7979				
Etäisyys, m Avstånd, m	ai	110,8 m	al	119,2 m		
Suunta, gon Riktning, gon		031,36 (ggg,dd)		238,83 (ggg,dd)		
Sijainti Läge	Suensaaren luoteispuolella. Nordväst om Suensaari.					
Tehtävä Uppgift	Osoittaa valtakunnanrajan taitepisteen ak. Bestämmer riksgrensens brytningspunkt ak.					
Laatu Beskaffenhet	Betoniperustalla rautabetoninen lieriö, jonka yläosa kavennettu kartioksi. Kartion päällä 2 m pitkä teräsputki. Cylinder av armerad betong, upptill avfasad till en stympad kon och stående på betongfundament. Ovanpå konen 2 m långt järnrör.					
	Ruotsin puolella På svenska sidan			Suomen puolella På finska sidan		
Merkinnät Inskriptioner						
Valokuva Foto	Ote rajakartasta Utdrag av gränskarta					
						

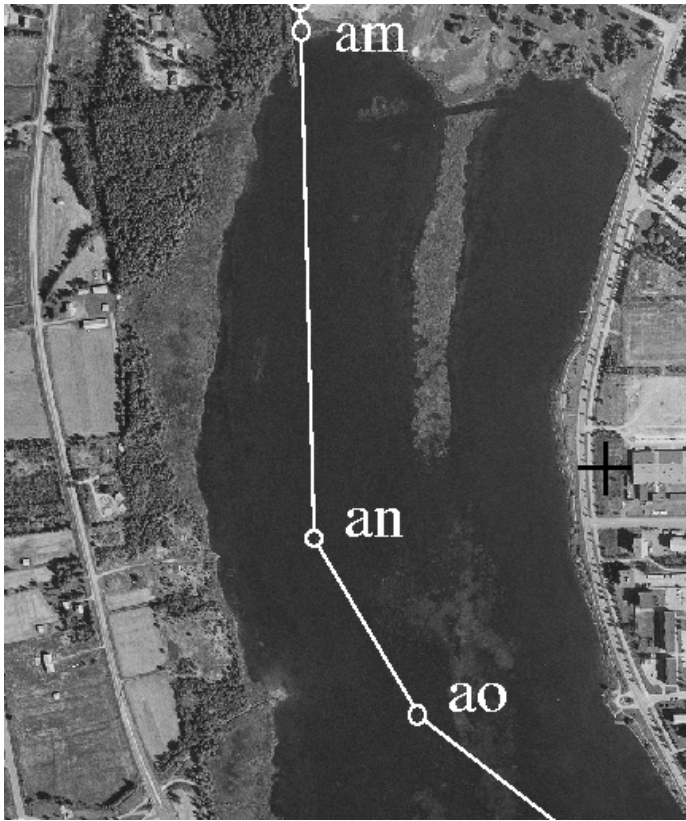



Rajamerkin nro Gränsmärke nr	al	Valtakunnanpyykki Riksröse	Rakennusvuosi Byggt år	1956	Rajakartta nro Gränskarta nr	44, 48
<b>Koord. Datum ETRS89</b>	<b>X / N</b>	<b>Y / E</b>	<b>H N2000</b>	<b>Huom. / Anmärk.</b>		
UTM 34 - Kaista / zone	7 307 780, 990	642 643, 343	5,7	Korkeus teräsputken yläpintaan. Höjden på toppen av järnröret.		
Maantieteelliset Geografiska	65° 51' 33~,5042	24° 07' 36~,0355				
Etäisyys, m Avstånd, m	ak	119,2 m	al 1	75,1 m		
Suunta, gon Riktning, gon		038,83 (ggg,dd)		209,68 (ggg,dd)		
Sijainti Läge	Näränperän maantien Tornio – Haaparanta pohjoispuolella. Norr om landsvägen Torneå – Haparanda vid Näränperä.					
Tehtävä Uppgift	Osoittaa valtakunnanrajan taitepisteen al. Bestämmer riksgrensens brytningspunkt al.					
Laatu Beskaffenhet	Katkaistu betonipyramidi, jonka keskellä punaiseksi maalattu 2 m korkea teräsputki. Betontosat maan alla. På ett betongfundament en stympad pyramid av armerad betong i vars mitt ett 2 m högt rödmålat järnrör. Betongdelarna underjordiska.					
	Ruotsin puolella På svenska sidan			Suomen puolella På finska sidan		
Merkinnät Inskriptioner						
Valokuva Foto	Ote rajakartasta Utdrag av gränskarta					
						



Rajamerkin nro Gränsmärke nr	al 1		Valtakunnanpyykki Riksröse	Rakennusvuosi Byggt år	1956	Rajakartta nro Gränskarta nr	44, 48
Koord. Datum ETRS89	X / N		Y / E	H N2000	Huom. / Anmärk.		
UTM 34 - Kaista / zone	7 307 706, 750		642 631, 968	3,8	Korkeus betonikartion yläpintaan Höjden på toppen av betongfundamentet		
Maantieteelliset Geografiska	65° 51' 31~,1282		24° 07' 34~,8481				
Etäisyys, m Avstånd, m	al	75,1 m		al 2	103,6 m		
Suunta, gon Riktning, gon		009,68 (ggg,dd)			219,44 (ggg,dd)		
Sijainti Läge	Näränperän maantien Tornio – Haaparanta eteläpuolella. Söder om landsvägen Torneå – Haparanda vid Näränperä.						
Tehtävä Uppgift	Osoittaa valtakunnanrajan taitepisteen al 1. Bestämmer riksgrensens brytningspunkt al 1.						
Laatu Beskaffenhet	Katkaistu betonipyramidi, jonka keskellä punaiseksi maalattu 1,2 m korkea teräsputki. På ett betongfundament en stympad pyramid av armerad betong i vars mitt ett 1,2 m högt rödmålat järnrör.						
	Ruotsin puolella På svenska sidan		Etelään Mot söder		Suomen puolella På finska sidan		
Merkinnät Inskriptioner	SVERIGE		al 1 1956		SUOMI		
Valokuva Foto	Ote rajakartasta			Utdrag av gränskarta			
							


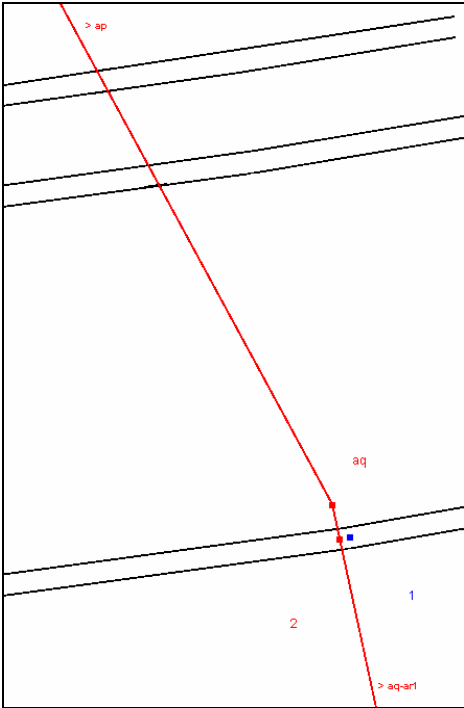

Rajamerkin nro Gränsmärke nr		al 2		Valtakunnanpyykki Riksröse		Rakennusvuosi Byggt år		1956		Rajakartta nro Gränskarta nr		44, 48	
Koord. Datum ETRS89		X / N		Y / E		H N2000		Huom. / Anmärk.					
UTM 34 - Kaista / zone		7 307 607, 919		642 600, 819		3,6		Korkeus betonikartion yläpintaan Höjden på toppen av betongfundamentet					
Maantieteelliset Geografiska		65° 51' 27~,9910		24° 07' 32~,0067									
Etäisyys, m Avstånd, m		al 1		103,6 m		am		36,1 m					
Suunta, gon Riktning, gon				019,44 (ggg,dd)				194,26 (ggg,dd)					
Sijainti Läge		Näränperän maantien Tornio – Haaparanta ja Kaupunginlahden välillä. Mellan landsvägen Torneå – Haparanda vid Näränperä och Stadsviken.											
Tehtävä Uppgift		Osoittaa valtakunnanrajan taitepisteen al 2. Bestämmer riksgrensens brytningspunkt al 2.											
Laatu Beskaffenhet		Katkaistu betonipyramidi, jonka keskellä punaiseksi maalattu 1,2 m korkea teräsputki. På ett betongfundament en stympad pyramid av armerad betong i vars mitt ett 1,2 m högt rödmålat järnrör.											
Ruotsin puolella På svenska sidan				Etelään Mot söder				Suomen puolella På finska sidan					
Merkinnät Inskriptioner		SVERIGE				al 2 1956		SUOMI					
Valokuva Foto						Ote rajakartasta Utdrag av gränskarta							
													

Rajamerkin nro Gränsmärke nr		am		Valtakunnanpyykki Riksröse		Rakennusvuosi Byggt år		Rajakartta nro Gränskarta nr	
						1956		44, 48	
<b>Koord. Datum ETRS89</b>	<b>X / N</b>	<b>Y / E</b>	<b>H N2000</b>	<b>Huom. / Anmärk.</b>					
UTM 34 - Kaista / zone	7 307 571, 995	642 604, 065	3,4	Korkeus betonikartion yläpintaan Höjden på toppen av betongfundamentet					
Maantieteelliset Geografiska	65° 51' 26",8272	24° 07' 32",1214							
Etäisyys, m Avstånd, m	al 2	36,1 m		an	665,8 m				
Suunta, gon Riktning, gon		394,26 (ggg,dd)			198,55 (ggg,dd)				
Sijainti Läge	Näränperän maantien Tornio – Haaparanta ja Kaupunginlahden välillä. Mellan landsvägen Torneå – Haparanda vid Näränperä och Stadsviken.								
Tehtävä Uppgift	Osoittaa valtakunnanrajan taitepisteen am. Bestämmer riksgrensens brytningspunkt am.								
Laatu Beskaffenhet	Katkaistu betonipyramidi, jonka keskellä punaiseksi maalattu 1,2 m korkea teräsputki. På ett betongfundament en stympad pyramid av armerad betong i vars mitt ett 1,2 m högt rödmålat järnrör.								
	Ruotsin puolella På svenska sidan			Etelään Mot söder		Suomen puolella På finska sidan			
Merkinnät Inskriptioner	SVERIGE			am 1956		SUOMI			
Valokuva Foto					Ote rajakartasta Utdrag av gränskarta				
									



Rajamerkin nro Gränsmärke nr	an		Valtakunnanpyykki Riksro	Rakennusvuosi Byggt år	1983	Rajakartta nro Gränskarta nr	44,45,48
<b>Koord. Datum ETRS89</b>	<b>X / N</b>	<b>Y / E</b>	<b>H N2000</b>	<b>Huom. / Anmärk.</b>			
UTM 34 - Kaista / zone	7 306 906, 365	642 619, 209					
Maantieteelliset Geografiska	65° 51' 05~,3361	24° 07' 30~,7022					
Etäisyys, m Avstånd, m	am	665,8 m	ao	266,6 m			
Suunta, gon Riktning, gon		398,55 (ggg,dd)		165,85 (ggg,dd)			
Sijainti Läge	Kaupunginlahden keskiosassa. I mellersta delen av Stadsviken.						
Tehtävä Uppgift	Osoittaa valtakunnanrajan taitepisteen an. Bestämmer riksgränsens brytningspunkt an.						
Laatu Beskaffenhet	Betoniperustalla oleva raudoitettu betonista tehty katkaistu kartio, jonka keskuksessa teräsputki. På betongfundament stående stympad kon av armerad betong i vars mitt ett järnrör står.						
Huomautuksia Anmärkningar	Ote rajakartasta Utdrag av gränskarta						
Valokuva Foto							



Rajamerkin nro Gränsmärke nr		<b>ao</b>		Valtakunnanpyykki Riksro		Rakennusvuosi Byggt år		<b>1937</b>		Rajakartta nro Gränskarta nr		<b>44,45,48</b>	
Koord. Datum ETRS89		X / N		Y / E		H N2000		Huom. / Anmärk.					
UTM 34 - Kaista / zone		<b>7 306 677, 217</b>		<b>642 755, 455</b>									
Maantieteelliset Geografiska		<b>65° 50' 57~,7270</b>		<b>24° 07' 40~,5309</b>									
Etäisyys, m Avstånd, m		<b>an</b>		<b>266,6 m</b>		<b>ap</b>		<b>640,0 m</b>					
Suunta, gon Riktning, gon				<b>365,85 (ggg,dd)</b>				<b>142,17 (ggg,dd)</b>					
Sijainti Läge		Kaupunginlahden keskiosassa. I mellersta delen av Stadsviken.											
Tehtävä Uppgift		Osoittaa valtakunnanrajan taitepisteen ao. Bestämmer riksgränsens brytningspunkt ao.											
Laatu Beskaffenhet		Betoniperustalla oleva raudoitettu betonista tehty katkaistu kartio, jonka keskuksessa 2 m pitkä teräsputki. På betongfundament stående stympad kon av armerad betong i vars mitt ett 2 m långt järnrör står.											
Huomautuksia Anmärkningar		Ote rajakartasta Utdrag av gränskarta											
Valokuva Foto													

Rajamerkin nro Gränsmärke nr		ap		Valtakunnanpyykki Riksro		Rakennettu Byggt år (1956) 1983		Rajakartta nro Gränskarta nr 44,45,48	
Koord. Datum ETRS89		X / N		Y / E		H N2000		Huom. / Anmärk.	
UTM 34 - Kaista / zone		7 306 283, 605		643 260, 160					
Maantieteelliset Geografiska		65° 50' 44~,2200		24° 08' 18~,7185					
Etäisyys, m Avstånd, m		ao		640,0 m		aq		587,1 m	
Suunta, gon Riktning, gon				342,17 (ggg,dd)				165,44 (ggg,dd)	
Sijainti Läge		Etelään Tornio - Haaparanta maantiestä. Söder om landsväg mellan Haparanda och Torneå.							
Tehtävä Uppgift		Osoittaa valtakunnanrajan taitepisteen ap. Bestämmer riksgrensens brytningspunkt ap.							
Laatu Beskaffenhet		Betoniperustalla oleva raudoitettu betonista tehty katkaistu kartio, jonka keskuksessa teräsputki. På betongfundament stående stympad kon av armerad betong i vars mitt ett järnrör står.							
		Ruotsin puolella På svenska sidan			Ote rajakartasta Utdrag av gränskarta				
Merkinnät Inskriptioner									
Valokuva Foto									

Rajamerkin nro Gränsmärke nr	aq		Valtakunnanpyykki Riksröse	Rakennusvuosi Byggt år	(1937) 2008	Rajakartta nro Gränskarta nr	45, 48
<b>Koord. Datum ETRS89</b>	<b>X / N</b>	<b>Y / E</b>	<b>H N2000</b>	<b>Huom. / Anmärk.</b>			
UTM 34 - Kaista / zone	7 305 780, 944	643 563, 422					
Maantieteelliset Geografiska	65° 50´ 27~,5194	24° 08´ 40~,6088					
Etäisyys, m Avstånd, m	ap	587,1 m	aq-ar 1	174,9 m			
Suunta, gon Riktning, gon		365,44 (ggg,dd)		183,53 (ggg,dd)			
Sijainti Läge	Eteläisellä maantiesillä, n. 1 m eteläreunasta (v. 1937 rakennettu merkki tuhottu 2007). På södra landvägsbron, ca. 1 m från södra kanten (års 1937 röse förstörd 2007).						
Tehtävä Uppgift	Osoittaa valtakunnanrajan taitepisteen aq. Bestämmer riksgrensens brytningspunkt aq.						
Laatu Beskaffenhet	Taitepistettä ei ole merkitty suoraan, vaan varmistuspulteilla 1 ja 2 sillan eteläiseen reunapalkkiin; pultti 1 on rajalinjan ap - aq jatkeella ja pultti 2 on rajalinjalla aq - aq-ar1. Brytpunkten har inte markerats direkt, utan med säkringsdubbarna 1 och 2 på bronns södra kantbalk; dubb 1 är på gränslinjens ap - aq förlängning och dubb 2 är på gränslinjen aq - aq-ar1.						
Ote rajakartasta Utdrag av gränskarta			Varmistuspulkit Säkringsdubbarna				
Valokuva etelään / aq-ar1	Foto mot söder / aq-ar1						
							
			Etäisyys / Avstånd: aq - 1 = 0,814 m aq - 2 = 0,810 m				



Rajamerkin nro Gränsmärke nr		aq		Valtakunnanpyykki Riksröse		Rakennusvuosi Byggt år		1937		Rajakartta nro Gränskarta nr		44, 48	
Koord. Datum ETRS89		X / N		Y / E		H N2000		Huom. / Anmärk.					
UTM 34 - Kaista / zone		7 305 780, 944		643 563, 422									
Maantieteelliset Geografiska		65° 50' 27~,5194		24° 08' 40~,6088									
Etäisyys, m Avstånd, m		ap		587,1 m		aq-ar 1		174,9 m					
Suunta, gon Riktning, gon				365,44 (ggg,dd)				183,53 (ggg,dd)					
Sijainti Läge		Etelään Tornio-Haaparanta maantiestä. Söder om landsväg mellan Haparanda och Torneå.											
Tehtävä Uppgift		Osoittaa valtakunnanrajan taitepisteen aq. Bestämmer riksgrensens brytningspunkt aq.											
Laatu Beskaffenhet		Betoniperustalla oleva raudoitetusta betonista tehty katkaistu kartio, jonka keskuksessa 2 m pitkä teräsputki. (Vuoden 1937 rajamerkki tuhottu 2007, kts. edellinen sivu) På betongfundament stående stympad kon av armerad betong i vars mitt ett 2 järnrör står. (Års 1937 röse förstörd 2007, se föregående sida.)											
		Ruotsin puolella På svenska sidan				Ote rajakartasta Utdrag av gränskarta							
Merkinnät Inskriptioner													
Valokuva Foto													

Rajamerkin nro Gränsmärke nr		aq-ar 1		Valtakunnanpyykki Riksröse		Rakennusvuosi Byggt år		Rajakartta nro Gränskarta nr	
						1937		44, 48	
<b>Koord. Datum ETRS89</b>	<b>X / N</b>	<b>Y / E</b>	<b>H N2000</b>	<b>Huom. / Anmärk.</b>					
UTM 34 - Kaista / zone	7 305 611, 867	643 608, 177							
Maantieteelliset Geografiska	65° 50' 21~,9944	24° 08' 43~,4641							
Etäisyys, m Avstånd, m	aq	174,9 m		ar	794,0 m				
Suunta, gon Riktning, gon		383,53 (ggg,dd)			183,50 (ggg,dd)				
Sijainti Läge	Etelään Tornio - Haaparanta maantiestä. Söder om landsväg mellan Haparanda och Torneå.								
Tehtävä Uppgift	Osoittaa valtakunnanrajan taitepisteen aq-ar 1. Bestämmer riksgrensens brytningspunkt aq-ar 1.								
Laatu Beskaffenhet	Betoniperustalla oleva raudoitettu betonista tehty katkaistu kartio, jonka keskuksessa 2 m pitkä teräsputki. På betongfundament stående stympad kon av armerad betong i vars mitt ett 2 järnrör står.								
Huomautuksia Anmärkningar	Ote rajakartasta Utdrag av gränskarta								
Valokuva Foto									
									


Rajamerkin nro Gränsmärke nr	ar	Taitepiste Brytningspunkt	Rakennusvuosi Byggt år	Rajakartta nro Gränskarta nr	45
<b>Koord. Datum ETRS89</b>	<b>X / N</b>	<b>Y / E</b>	<b>H N2000</b>	<b>Huom. / Anmärk.</b>	
UTM 34 - Kaista / zone	7 304 844, 394	643 811, 627			
Maantieteelliset Geografiska	65° 49' 56~,9144	24° 08' 56~,4446			
Etäisyys, m Avstånd, m	aq-ar 1	794,0 m	as	1914,4 m	
Suunta, gon Riktning, gon		383,50 (ggg,dd)		187,173 (ggg,ddd)	
Sijainti Läge	Noin 500 m Tornion - Haaparannan rautatiesillasta pohjoiseen. Ca 500 m norr om järnvägsbron mellan Haparanda och Torneå.				
Tehtävä Uppgift	Osoittaa valtakunnanrajan taitepisteen ar paikan. Bestämmer riksgränsens brytningspunkt ar.				
Laatu Beskaffenhet	Merkitsemätön. Omarkerad.				

Ote rajakartasta Utdrag av gränskartan



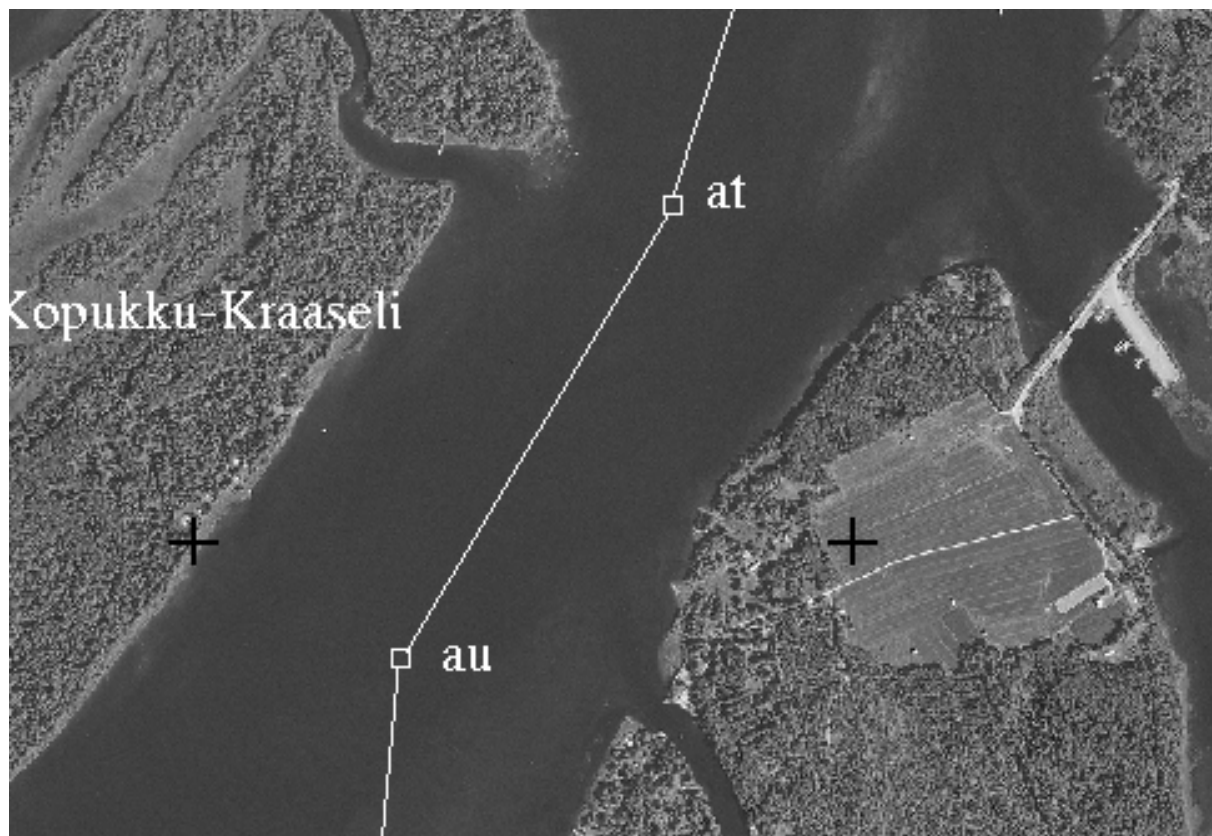
Rajamerkin nro Gränsmärke nr	<b>as</b>	Taitepiste Brytningspunkt	Rakennusvuosi Byggt år	Rajakartta nro Gränskarta nr	<b>45</b>
Koord. Datum ETRS89	X / N	Y / E	H N2000	Huom. / Anmärk.	
UTM 34 - Kaista / zone	7 302 968, 714	644 194, 753			
Maantieteelliset Geografiska	65° 48´ 55~,8037	24° 09´ 19~,1677			
Etäisyys, m Avstånd, m	ar	1914,4 m	at	1537,4 m	
Suunta, gon Riktning, gon		387,173 (ggg,ddd)		219,733 (ggg,ddd)	
Sijainti Läge	Virtakarista itään. Öster om Virtakari.				
Tehtävä Uppgift	Osoittaa valtakunnanrajan taitepisteen as paikan. Bestämmer riksgrensens brytningspunkt as.				
Laatu Beskaffenhet	Merkitsemätön. Omarkerad.				

Ote rajakartasta Utdrag av gränskartan



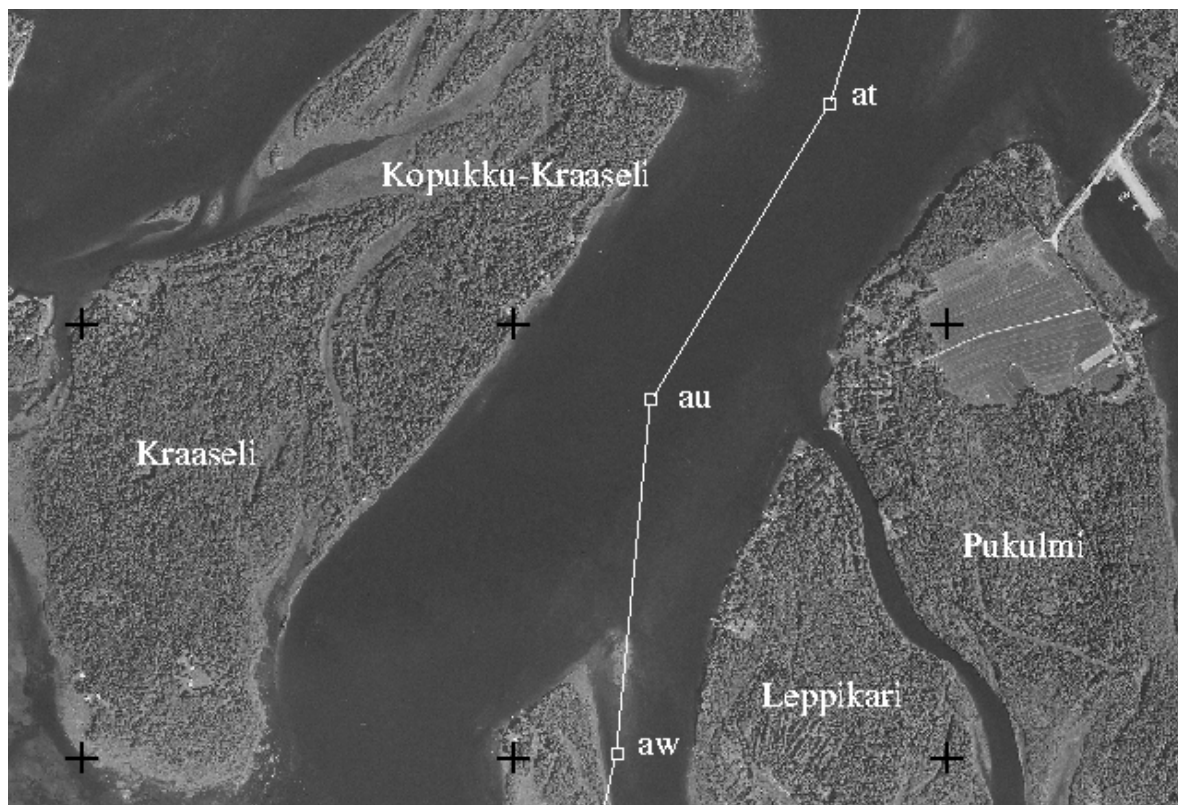
Rajamerkin nro Gränsmärke nr	at	Taitepiste Brytningspunkt	Rakennusvuosi Byggt år	Rajakartta nro Gränskarta nr	45
<b>Koord. Datum ETRS89</b>	<b>X / N</b>	<b>Y / E</b>	<b>H N2000</b>	<b>Huom. / Anmärk.</b>	
UTM 34 - Kaista / zone	7 301 504, 591	643 725, 808			
Maantieteelliset Geografiska	65° 48' 09~,3451	24° 08' 36~,5264			
Etäisyys, m Avstånd, m	<b>as</b>	1537,4 m	<b>au</b>	795,9 m	
Suunta, gon Riktning, gon		019,733 (ggg,ddd)		234,63 (ggg,dd)	
Sijainti Läge	Selkäkarin ja Pukulmin välissä. Mellan Pukulmi och Selkäkari.				
Tehtävä Uppgift	Osoittaa valtakunnanrajan taitepisteen at paikan. Bestämmer riksgränsens brytningspunkt at.				
Laatu Beskaffenhet	Merkitsemätön. Omarkerad.				

Ote rajakartasta Utdrag av gränskartan



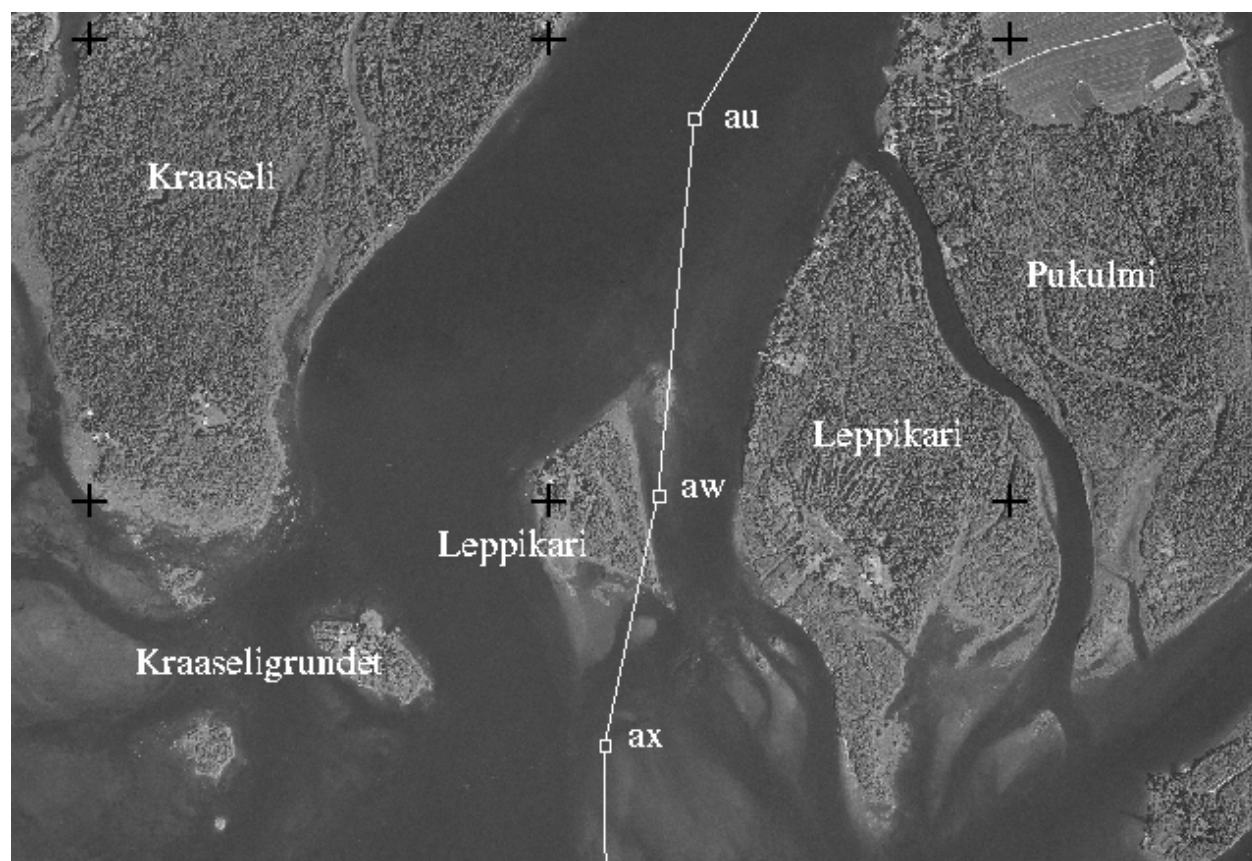
Rajamerkin nro Gränsmärke nr	<b>au</b>	Taitepiste Brytningspunkt	Rakennusvuosi Byggt år	Rajakartta nro Gränskarta nr	<b>45</b>
Koord. Datum ETRS89	X / N	Y / E	H N2000	Huom. / Anmärk.	
UTM 34 - Kaista / zone	<b>7 300 823, 575</b>	<b>643 313, 864</b>			
Maantieteelliset Geografiska	<b>65° 47' 48~,0467</b>	<b>24° 08' 01~,4778</b>			
Etäisyys, m Avstånd, m	<b>at</b>	<b>795,9 m</b>	<b>aw</b>	<b>819,9 m</b>	
Suunta, gon Riktning, gon		<b>034,63 (ggg,dd)</b>		<b>206,02 (ggg,dd)</b>	
Sijainti Läge	Suomen Leppikarin ja Kraaselin välissä. Mellan Kraaseli och finska Leppikari.				
Tehtävä Uppgift	Osoittaa valtakunnanrajan taitepisteen au paikan. Bestämmer riksgrensens brytningspunkt au.				
Laatu Beskaffenhet	Merkitsemätön. Omarkerad.				

Ote rajakartasta Utdrag av gränskartan



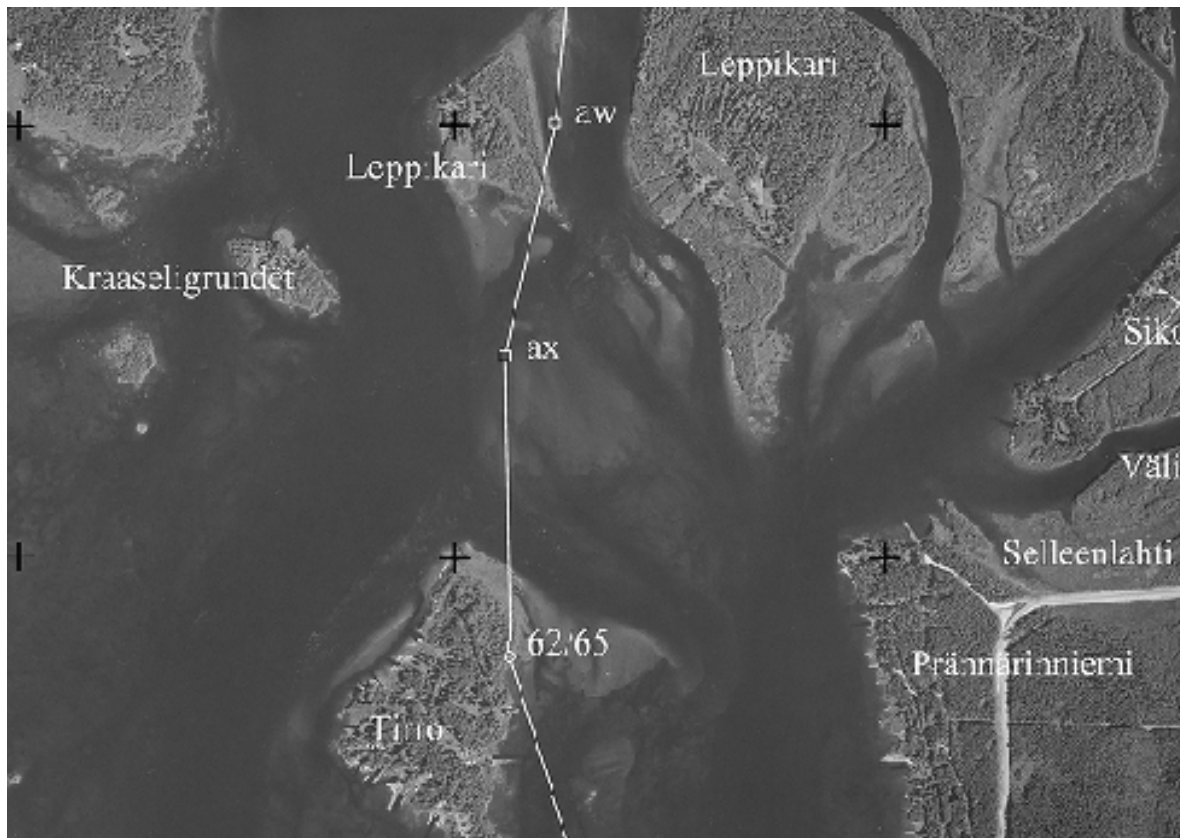
Rajamerkin nro Gränsmärke nr	<b>aw</b>	Taitepiste Brytningspunkt	Rakennusvuosi Byggt år	Rajakartta nro Gränskarta nr	<b>45</b>
Koord. Datum ETRS89	X / N	Y / E	H N2000	Huom. / Anmärk.	
UTM 34 - Kaista / zone	<b>7 300 007, 347</b>	<b>643 236, 416</b>			
Maantieteelliset Geografiska	<b>65° 47' 21~,8477</b>	<b>24° 07' 52~,1924</b>			
Etäisyys, m Avstånd, m	<b>au</b>	<b>819,9 m</b>	<b>ax</b>	<b>553,2 m</b>	
Suunta, gon Riktning, gon		<b>006,02 (ggg,dd)</b>		<b>213,57 (ggg,dd)</b>	
Sijainti Läge	Suomen ja Ruotsin Leppikarien välissä. Mellan svenska Leppikari och finska Leppikari.				
Tehtävä Uppgift	Osoittaa valtakunnanrajan taitepisteen aw paikan. Bestämmer riksgrensens brytningspunkt aw.				
Laatu Beskaffenhet	Merkitsemätön. Omarkerad.				

Ote rajakartasta Utdrag av gränskartan



Rajamerkin nro Gränsmärke nr	<b>ax</b>	Taitepiste Brytningspunkt	Rakennusvuosi Byggt år	Rajakartta nro Gränskarta nr	<b>45</b>
Koord. Datum ETRS89	X / N	Y / E	H N2000	Huom. / Anmärk.	
UTM 34 - Kaista / zone	7 299 466, 697	643 119, 435			
Maantieteelliset Geografiska	65° 47' 04~,5996	24° 07' 40~,8864			
Etäisyys, m Avstånd, m	aw	553,2 m	62/65	695,2 m	
Suunta, gon Riktning, gon		013,57 (ggg,dd)		198,81 (ggg,dd)	
Sijainti Läge	Itään Kraaseligrundetista. Öster om Kraaseligrundet.				
Tehtävä Uppgift	Osoittaa valtakunnanrajan taitepisteen ax paikan. Bestämmer riksgrensens brytningspunkt ax.				
Laatu Beskaffenhet	Merkitsemätön. Omarkerad.				

Ote rajakartasta Utdrag av gränskartan






Rajamerkin nro Gränsmärke nr		Valtakunnanpyyikki Riksröse		Rakennusvuosi Byggt år	Rajakartta nro Gränskarta nr
62/65				1927	45
Koord. Datum ETRS89	X / N	Y / E	H N2000	Huom. / Anmärk.	
UTM 34 - Kaista / zone	7 298 771, 654	643 132, 385			
Maantieteelliset Geografiska	65° 46´ 42~,1632	24° 07´ 39~,1833			
Etäisyys, m Avstånd, m	ax	695,2 m	az	779,1 m	
Suunta, gon Riktning, gon		398,81 (ggg,dd)		180,74 (ggg,dd)	
Sijainti Läge	Tirron itärannalla. På östra stranden av ön Tirro				
Tehtävä Uppgift	Osoittaa valtakunnanrajan taitepisteettä. Bestämmer riksgrensens brytningspunkt.				
Laatu Beskaffenhet	Betoniperustalla 1,3 m korkea betoninen katkaistu pyramidi, jonka päällä 1,0 m pituinen teräsputki. På betongfundament 1,3 m hög stympad pyramid av betong med 1,0 m hög järnrör i centrum.				
	Pohjoiseen Mot norr	Itään Mot öster	Etelään Mot söder	Länteen Mot väster	
Merkinnät Inskriptioner	ax-ay 1 1927	SUOMI No 65	ay-az 1 1927	Gustaf V:s namnchiffer Gustaf V:n nomogrammi No 62 1927	
Ote rajakartasta	Utdrag av gränskartan				

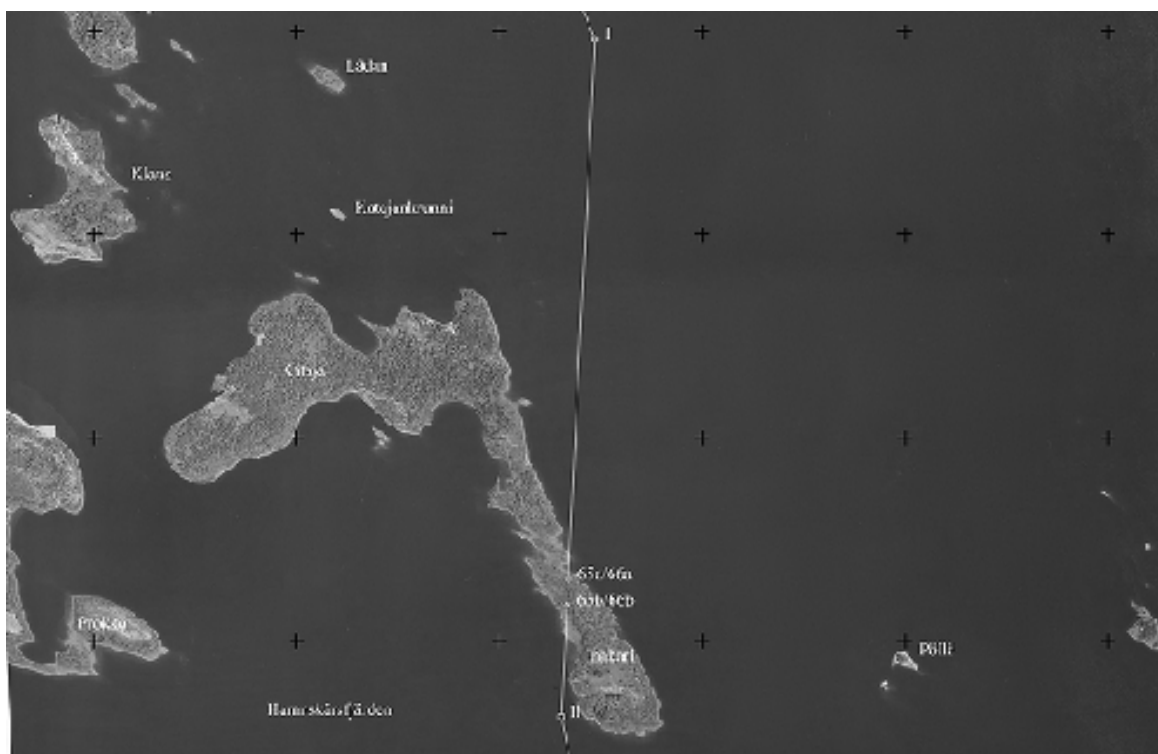
Rajamerkin nro Gränsmärke nr	az	Taitepiste Brytningspunkt	Rakennusvuosi Byggt år	Rajakartta nro Gränskarta nr	45
Koord. Datum ETRS89	X / N	Y / E	H N2000	Huom. / Anmärk.	
UTM 34 - Kaista / zone	7 298 027, 971	643 364, 509			
Maantieteelliset Geografiska	65° 46' 17",8058	24° 07' 54",4959			
Etäisyys, m Avstånd, m	62/65	779,1 m	I	5487,4 m	
Suunta, gon Riktning, gon		380,74 (ggg,dd)		174,899 (ggg,ddd)	
Sijainti Läge	Hamppuleiviskän ja Puotikarin välissä. Mellan Hamppuleivfiskä och Puotikari.				
Tehtävä Uppgift	Osoittaa valtakunnanrajan taitepisteen az paikan. Bestämmer riksgrensens brytningspunkt az.				
Laatu Beskaffenhet	Merkitsemätön. Omarkerad.				


Ote rajakartasta Utdrag av gränskartan




Rajamerkin nro Gränsmärke nr	I	Taitepiste Brytningspunkt	Rakennusvuosi Byggt år	Rajakartta nro Gränskarta nr	46
<b>Koord. Datum ETRS89</b>	<b>X / N</b>	<b>Y / E</b>	<b>H N2000</b>	<b>Huom. / Anmärk.</b>	
UTM 34 - Kaista / zone	7 292 961, 605	645 472, 461			
Maantieteelliset Geografiska	65° 43' 31~,0025	24° 10' 19~,8661			
Etäisyys, m Avstånd, m	<b>az</b>	5487,4 m	65a/66a	2657,2 m	
Suunta, gon Riktning, gon		374,899 (ggg,ddd)		203,197 (ggg,ddd)	
Sijainti Läge	Koilliseen Katajan saaresta. Nordost om ön Kataja.				
Tehtävä Uppgift	Osoittaa valtakunnanrajan taitepisteen I paikan. Bestämmer riksgränsens brytningspunkt I.				
Laatu Beskaffenhet	Merkitsemätön. Omarkerad.				

Ote rajakartasta Utdrag av gränskartan




Rajamerkin nro Gränsmärke nr		<b>65a/66a</b>		Valtakunnanpyykki Riksrose		Rakennusvuosi Byggt år		1927		Rajakartta nro Gränskarta nr		46	
Koord. Datum ETRS89		X / N		Y / E		H N2000		Huom. / Anmärk.					
UTM 34 - Kaista / zone		7 290 307, 741		645 339, 058									
Maantieteelliset Geografiska		65° 42' 05",6336		24° 09' 58",9278									
Etäisyys, m Avstånd, m		I		2657,2 m		65b/66b		129,1 m					
Suunta, gon Riktning, gon				003,197 (ggg,ddd)				203,01 (ggg,dd)					
Sijainti Läge		Inakarin pohjoisosassa. På norra delen av Inakari.											
Tehtävä Uppgift		Osoittaa valtakunnanrajan taitepisteen 65a/66a paikan. Bestämmer riksgrensens brytningspunkt 65a/66a.											
Laatu Beskaffenhet		Nelikulmainen hajatuista kivistä tehdyn 1,1 m korkean pyykin päällä oleva nelikulmainen 1,0 m korkea katkaistu pyramidi, jonka keskellä 1,1 m pitkä teräsputki. På fyrkantigt 1,1 m högt rös an huggna stenar en fyrkantigt 1,0 m hög stympad pyramid med ett 1,1 m högt järnrör i centrum.											
		Ruotsin puolella På svenska sidan				Pohjoissivulla Pånorra sidan				Suomen puolella På finska sidan			
Merkinnät Inskriptioner		Gustaf V:s namnchiffer Gustaf V:n nomogrammi N:o 65a 1927				I-II 1 1927 2657,6				SUOMI N:o 66a 1927			
		Ote rajakartasta Utdrag av gränskartan											
													

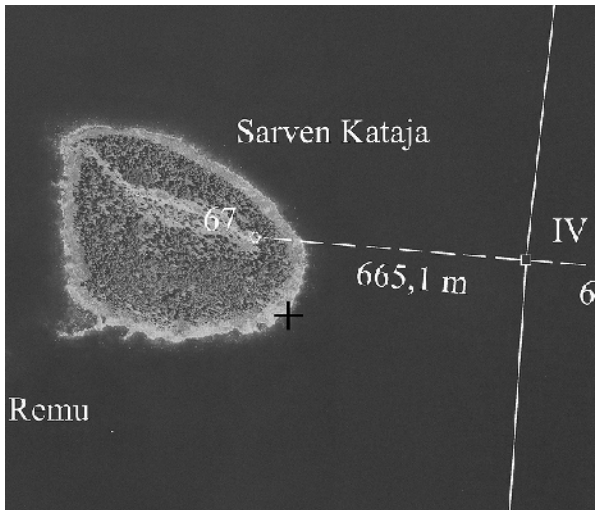
Rajamerkin nro Gränsmärke nr		<b>65b/66b</b>		Valtakunnanpyykki Riksröse		Rakennusvuosi Byggt år		1927		Rajakartta nro Gränskarta nr		46	
Koord. Datum ETRS89		X / N		Y / E		H N2000		Huom. / Anmärk.					
UTM 34 - Kaista / zone		7 290 178, 747		645 332, 950									
Maantieteelliset Geografiska		65° 42' 01",4835		24° 09' 57",9406									
Etäisyys, m Avstånd, m		65a/66a		129,1 m		II		551,3 m					
Suunta, gon Riktning, gon				003,01 (ggg,dd)				203,30 (ggg,dd)					
Sijainti Läge		Inakarin pohjoisosassa. På norra delen av Inakari.											
Tehtävä Uppgift		Osoittaa valtakunnanrajan taitepisteen 65b/66b paikan. Bestämmer riksgrensens brytningspunkt 65b/66b.											
Laatu Beskaffenhet		Nelikulmainen hajatuista kivistä tehdyn 1,1 m korkean pyykin päällä oleva nelikulmainen 1,0 m korkea katkaistu pyramidi, jonka keskellä 1,1 m pitkä teräsputki. På fyrkantigt 1,1 m högt rös an huggna stenar en fyrkantigt 1,0 m hög stympad pyramid med ett 1,1 m högt järnrör i centrum.											
		Ruotsin puolella På svenska sidan				Pohjois / etelä sivulla På norra / södra sidan				Suomen puolella På finska sidan			
Merkinnät Inskriptioner		Gustaf V:s namnchiffer Gustaf V:n nomogrammi N:o 65b 1927				I-II 2 1927 / 551,4 m				SUOMI N:o 66b 1927			
		Ote rajakartasta Utdrag av gränskartan											
													

Rajamerkin nro Gränsmärke nr	<b>II</b>		Taitepiste Brytningspunkt	Rakennusvuosi Byggt år	Rajakartta nro Gränskarta nr	<b>46</b>
Koord. Datum ETRS89	X / N	Y / E	H N2000	Huom. / Anmärk.		
UTM 34 - Kaista / zone	<b>7 289 628, 165</b>	<b>645 304, 394</b>				
Maantieteelliset Geografiska	<b>65° 41' 43~,7738</b>	<b>24° 09' 53~,5332</b>				
Etäisyys, m Avstånd, m	<b>65b/66b</b>	<b>551,3 m</b>	<b>III</b>	<b>3961,0 m</b>		
Suunta, gon Riktning, gon		<b>003,30 (ggg,dd)</b>		<b>187,285 (ggg,ddd)</b>		
Sijainti Läge	Inakarista länteen. Väster om ön Inakari.					
Tehtävä Uppgift	Osoittaa valtakunnanrajan taitepisteen II paikan. Bestämmer riksgränsens brytningspunkt II.					
Laatu Beskaffenhet	Merkitsemätön. Omarkerad.					


Ote rajakartasta Utdrag av gränskartan



Rajamerkin nro Gränsmärke nr	III	Taitepiste Brytningspunkt	Rakennusvuosi Byggt år	Rajakartta nro Gränskarta nr	47
Koord. Datum ETRS89	X / N	Y / E	H N2000	Huom. / Anmärk.	
UTM 34 - Kaista / zone	7 285 745, 954	646 090, 265			
Maantieteelliset Geografiska	65° 39' 37",2943	24° 10' 39",6677			
Etäisyys, m Avstånd, m	II	3961,0 m	IV	4638,9 m	
Suunta, gon Riktning, gon		387,285 (ggg,ddd)		206,992 (ggg,ddd)	
Sijainti Läge	Östra Knivskäristä kaakkoon. Sydost om Östra Knivskär.				
Tehtävä Uppgift	Osoittaa valtakunnanrajan taitepisteen III paikan. Bestämmer riksgrensens brytningspunkt III.				
Laatu Beskaffenhet	Merkitsemätön. Omarkerad.				
Merkinnät Inskriptioner					
Ote rajakartasta Utdrag av gränskartan					

Rajamerkin nro Gränsmärke nr		67		Rajapyykki / Ruotsi Gränsröse / Sverige		Rakennusvuosi Byggt år		1927		Rajakartta nro Gränskarta nr		47	
Koord. Datum ETRS89		X / N		Y / E		H N2000		Huom. / Anmärk.					
UTM 34 - Kaista / zone		7 281 190, 758		644 919, 192									
Maantieteelliset Geografiska		65° 37' 12",2897		24° 08' 50",3016									
Etäisyys, m Avstånd, m		IV		665 m		67 Suomi / 67 Finland		1330 m					
Suunta, gon Riktning, gon				105,34 (ggg,dd)		105,34 (ggg,dd)							
Sijainti Läge		Sarvenkatajan itäosassa. På östra delen av Sarvenkataja.											
Tehtävä Uppgift		Määrittää yhdessä Suomen puolen rajapyykin 67 kanssa valtakunnanraja merkitsemättömän taitepisteen IV. Bestämmer tillsammans med gränsrös 67 på finska sidan den omarkerade brytningspunkten IV.											
Laatu Beskaffenhet		Hakatuista kivistä tehdyn 1,0 m korkean pyykin päällä hakattu 0,6 m korkea sydänkivi, jossa merkinnät. Huggen hjärtsten med inskriptioner 0,6 hög på ett 1,0 m högt rös av huggna stenar.											
		Ruotsin puolella På svenska sidan								Suomen puolella På finska sidan			
Merkinnät Inskriptioner		Gustaf V:s namnchiffer Gustaf V:n nomogrammi								N:o 67			
Valokuva Foto						Ote rajakartasta Utdrag av gränskarta							
													



Rajamerkin nro Gränsmärke nr		67		Rajapyykki / Suomi Gränsröse / Finland		Rakennusvuosi Byggt år		1926		Rajakartta nro Gränskarta nr		47	
Koord. Datum ETRS89		X / N		Y / E		H N2000		Huom. / Anmärk.					
UTM 34 - Kaista / zone		7 281 079, 233		646 244, 473									
Maantieteelliset Geografiska		65° 37' 06~,5427		24° 10' 33~,2837									
Etäisyys, m Avstånd, m		IV		665 m		67 Ruotsi / 67 Sverige		1330 m					
Suunta, gon Riktning, gon				305,34 (ggg,dd)		305,34 (ggg,dd)							
Sijainti Läge		Linnanklupun länsiosassa. På västra delen av Linnanklupu.											
Tehtävä Uppgift		Määrittää yhdessä Ruotsin puolen rajapyykin 67 kanssa valtakunnanraja merkitsemättömän taiteepisteen IV. Bestämmer tillsammans med gränsrös 67 på svenska sidan den omarkerade brytningspunkten IV.											
Laatu Beskaffenhet		Hakatuista kivistä tehdyn 1,0 m korkean pyykin päällä hakattu 0,5 m korkea sydänkivi, jossa merkinnät. Huggen hjärtsten med inskriptioner 0,5 hög på ett 1,0 m högt rös av huggna stenar.											
		Ruotsiin päin Mot Sverige											
Merkinnät Inskriptioner		SUOMI N:o 67											
Valokuva Foto						Ote rajakartasta Utdrag av gränskarta							
													

Rajamerkin nro Gränsmärke nr	<b>IV</b>		Taitepiste Brytningspunkt	Rakennusvuosi Byggt år	Rajakartta nro Gränskarta nr	<b>47</b>
Koord. Datum ETRS89	X / N	Y / E	H N2000	Huom. / Anmärk.		
UTM 34 - Kaista / zone	<b>7 281 134, 996</b>	<b>645 581, 833</b>				
Maantieteelliset Geografiska	<b>65° 37' 09",4186</b>	<b>24° 09' 41",7943</b>				
Etäisyys, m Avstånd, m	<b>III</b>	<b>4 638,9 m</b>	<b>MJ 2 / KS 2</b>	<b>11 660,7 m</b>		
Suunta, gon Riktning, gon		<b>006,992 (ggg,ddd)</b>		<b>204,105 (ggg,ddd)</b>		
Sijainti Läge	Östra Knivskäristä kaakkoon. Sydost om Östra Knivskär.					
Tehtävä Uppgift	Osoittaa valtakunnanrajan taitepisteen IV paikan. Bestämmer riksgrensens brytningspunkt IV.					
Laatu Beskaffenhet	Merkitsemätön. Omarkerad.					

Ote rajakartasta Utdrag av gränskartan

